

RAPORT Z BADAŃ PRZEPROWADZONYCH W LISTOPADZIE I GRUDNIU 2013 R.  
W POWIECIE GOLENIOWSKIM,  
DOTYCZĄCY PROPOZYCJI ZMIANY NAZWY POWIATU.

Zgodnie z Uchwałą nr 708/138/13 Zarządu Powiatu w Goleniowie z dnia 31 października 2013 roku i umową nr 40/2013 zawartą w dniu 13 listopada 2013 roku pomiędzy: Powiatem Goleniowskim, ul. Dworcowa 1, 72-100 Goleniów, Nr NIP 856-15-77-155, a Fundacją Europejskiego Instytutu Rozwoju Zrównoważonego, ul. Zielna 3, 71-733 Szczecin, NIP 851-316-55-78, zespół projektowy pod kierownictwem dra Rafała Mazura w dniach od 18 listopada 2013 r. do 11 grudnia 2013 roku przeprowadził konsultacje na grupie 5% spośród uprawnionych do głosowania mieszkańców poszczególnych gmin Powiatu Goleniowskiego tj:

1. Gmina Goleniów 1378 osób
2. Gmina Maszewo 336 osób
3. Gmina Nowogard 979 osób
4. Gmina Osina 115 osób
5. Gmina Przybiernów 206 osób
6. Gmina Stepnica 193 osoby

Narzędziem badawczym wykorzystywanym w ramach prowadzonych konsultacji był kwestionariusz wywiadu zawierający pytanie następującej treści:

**CZY JEST PAN/PANI ZA ZMIANĄ NAZWY POWIATU GOLENIOWSKIEGO NA POWIAT GOLENIOWSKO –NOWOGARDZKI?**

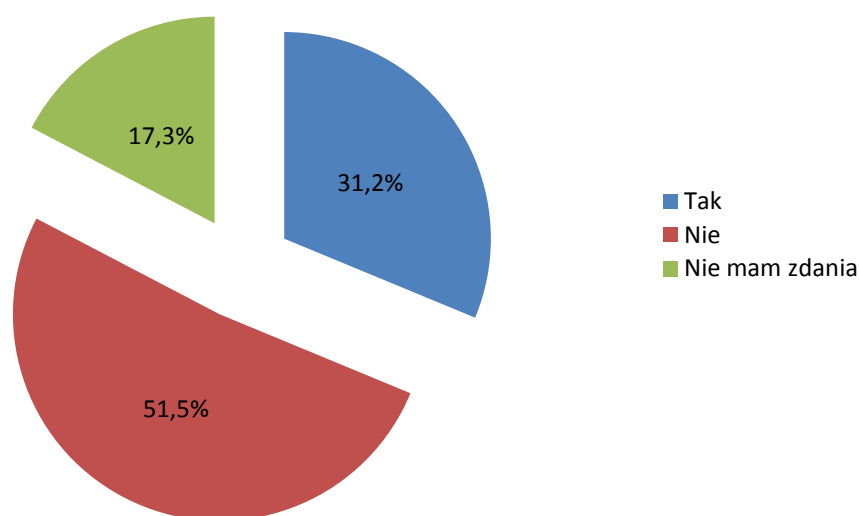
- a. TAK
- b. NIE
- c. NIE MAM ZDANIA

W celu uzyskania największej reprezentatywności przeprowadzonych konsultacji prowadzone zostały przy wykorzystaniu metody PAPI. Wywiad bezpośredni polega na osobistej, bezpośredniej rozmowie z respondentem, przeprowadzanej przez ankietera przy użyciu specjalnie przygotowanego formularza, zawierającego pytania dotyczące określonego problemu lub zagadnienia. Zaletą tej metody jest możliwość fizycznego kontaktu badającego z respondentem, a także możliwość dotarcia do możliwie szerokiej losowo wybranej grupy respondentów. Zastosowanie narzędzia badawczego w postaci anonimowej ankiety pozwala na uzyskanie wiarygodnych danych dotyczących opinii respondentów.

Grupa ankieterów odwiedziła każdą z badanych gmin przynajmniej 4 razy w różnych dniach tygodnia i o różnych porach dnia. Pozwoliło to na uzyskanie najpełniejszych danych i w połączeniu z wielkością próby zapewniło pełną reprezentacyjność prowadzonych badań.

W wyniku przeprowadzonych badań możliwe stało się poznanie opinii mieszkańców powiatu goleniowskiego dotyczącej projektu zmiany nazwy powiatu na Powiat Goleniowsko-Nowogardzki. Badaniem objęto w sumie 3207 osób zamieszkujących gminy powiatu goleniowskiego. Badania prowadzono wśród mieszkańców obszarów miejskich i wiejskich gmin powiatu goleniowskiego. W trakcie prowadzonych badań ankietarzy nie napotkali na trudności z pozyskaniem informacji od respondentów. Na ogół respondenci byli zorientowani, co do celu prowadzonych badań. Jednocześnie wielokrotnie ankietarzy spotykali się z brakiem szczegółowej informacji dotyczącej konsekwencji wprowadzonych zmian, wpływu tych zmian na życie ankietowanych. Wydaje się, iż w dużej mierze wpłynęło to na duży odsetek mieszkańców deklarujących, iż w tej konkretnej sprawie nie mają zdania. Część respondentów wskazywało także, iż w ostatnim czasie uczestniczyli już w podobnych badaniach realizowanych na terenie swojej macierzystej gminy. Wyniki badań zaprezentowano na wykresie 1 oraz tabeli 1:

**Wykres 1. Czy jest Pan/Pani za zmianą nazwy Powiatu Goleniowskiego na Powiat Goleniowsko-Nowogardzki?**



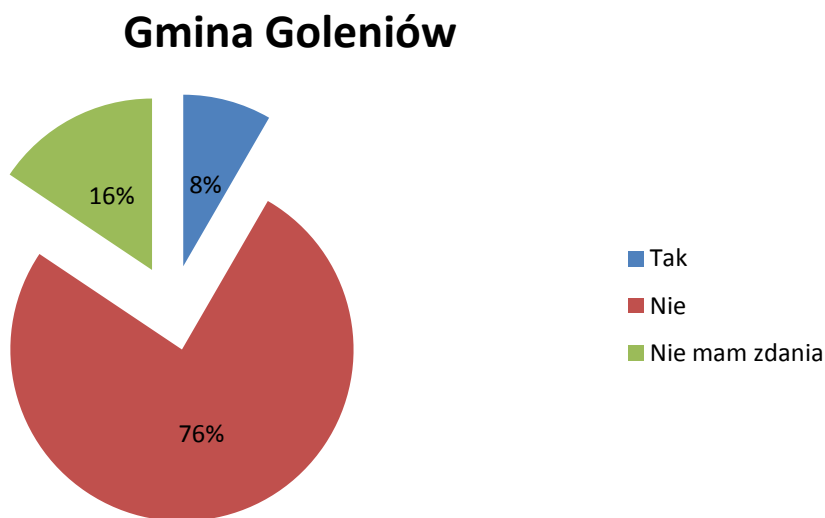
Źródło: Badania ankietowe

Czy jest Pan/Pani za zmianą nazwy Powiatu Goleniowskiego na Powiat Goleniowsko-Nowogardzki?		
Tak	Nie	Nie mam zdania
1002	1649	556

Tabela 1. Odpowiedzi respondentów na pytanie dotyczące zmiany nazwy powiatu

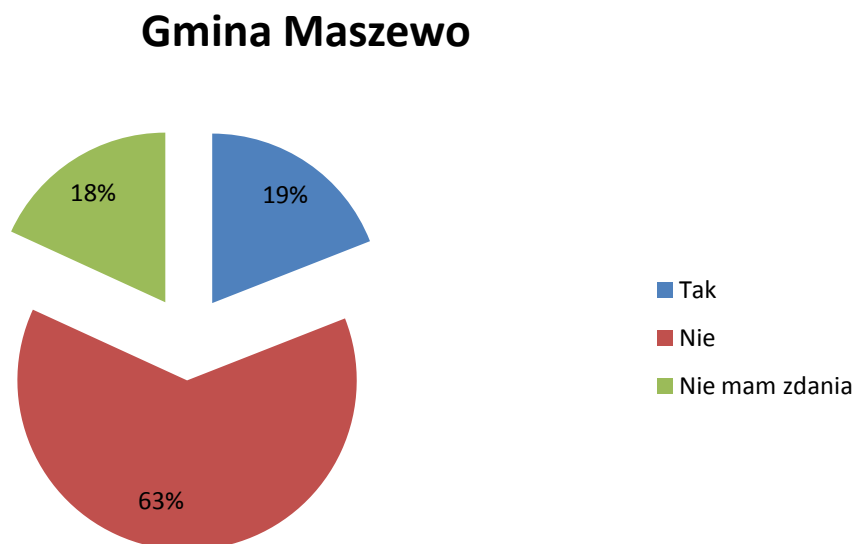
Źródło: Badania ankietowe

W gminie Goleniów rozkład odpowiedzi na pytanie dotyczące zmiany nazwy powiatu zaprezentowano na wykresie 2.



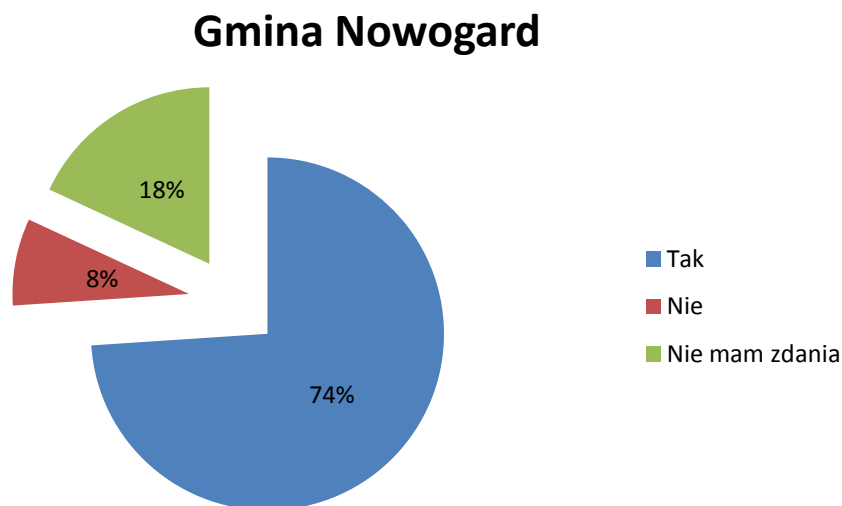
Wykres 2. Odpowiedzi na pytanie dotyczące zmiany nazwy powiatu w gminie Goleniów.  
Źródło: Badania ankietowe

W gminie Maszewo rozkład odpowiedzi na pytanie dotyczące zmiany nazwy powiatu zaprezentowano na wykresie 3.



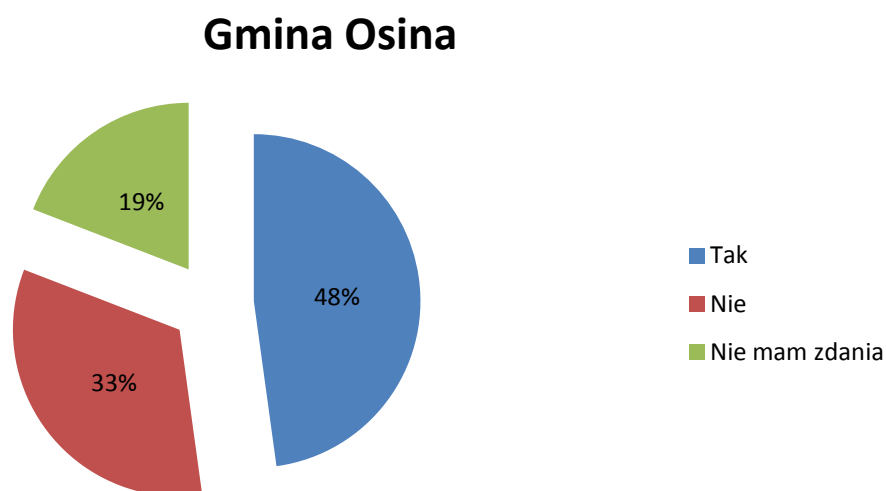
Wykres 3. Odpowiedzi na pytanie dotyczące zmiany nazwy powiatu w gminie Maszewo.  
Źródło: Badania ankietowe

W gminie Nowogard rozkład odpowiedzi na pytanie dotyczące zmiany nazwy powiatu zaprezentowano na wykresie 4.



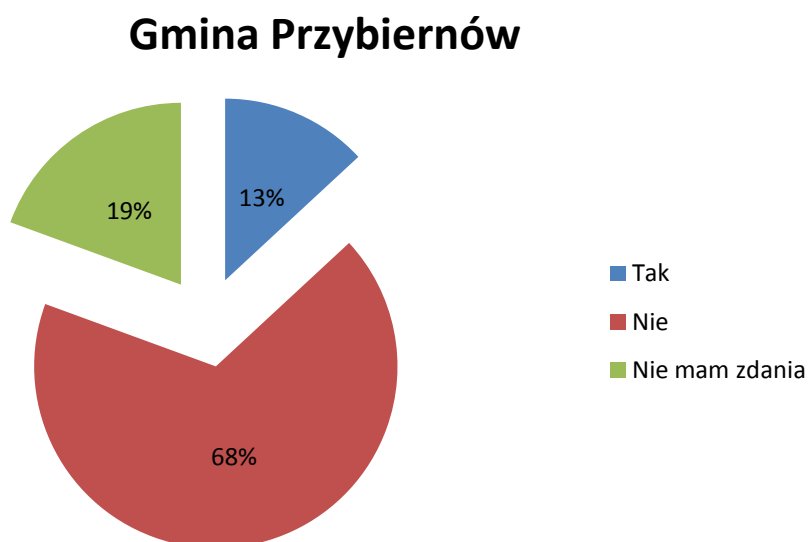
Wykres 4. Odpowiedzi na pytanie dotyczące zmiany nazwy powiatu w gminie Nowogard.  
Źródło: Badania ankietowe

W gminie Osina rozkład odpowiedzi na pytanie dotyczące zmiany nazwy powiatu zaprezentowano na wykresie 5.



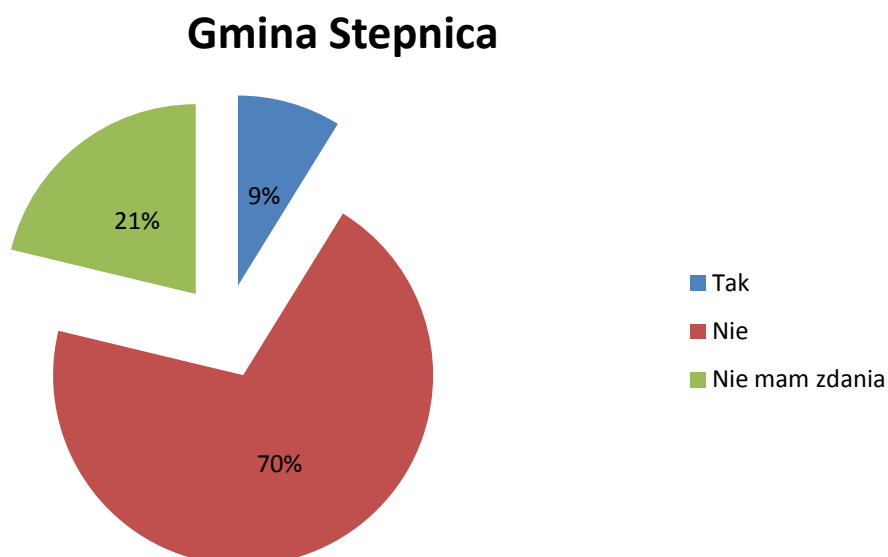
Wykres 5. Odpowiedzi na pytanie dotyczące zmiany nazwy powiatu w gminie Osina.  
Źródło: Badania ankietowe

W gminie Przybiernów rozkład odpowiedzi na pytanie dotyczące zmiany nazwy powiatu zaprezentowano na wykresie 6.



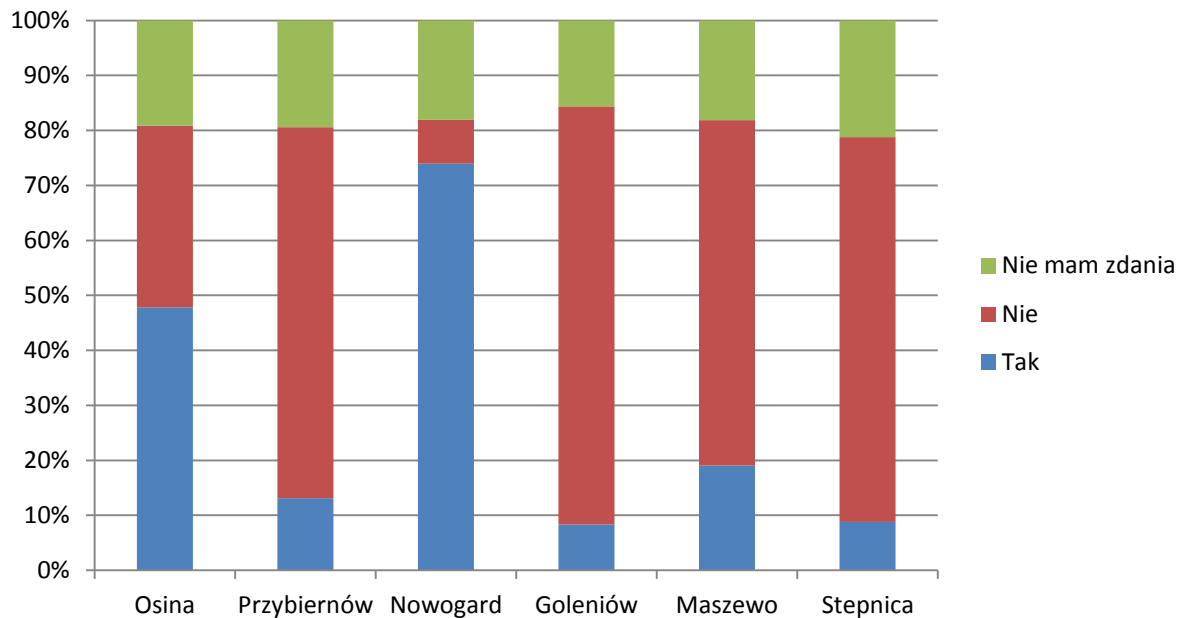
Wykres 6. Odpowiedzi na pytanie dotyczące zmiany nazwy powiatu w gminie Osina.  
Źródło: Badania ankietowe

W gminie Stepnica rozkład odpowiedzi na pytanie dotyczące zmiany nazwy powiatu zaprezentowano na wykresie 7.



Wykres 7. Odpowiedzi na pytanie dotyczące zmiany nazwy powiatu w gminie Stepnica.  
Źródło: Badania ankietowe

Całościowy rozkład odpowiedzi według poszczególnych gmin zaprezentowano na wykresie 8.



Wykres 8. Rozkład odpowiedzi na pytanie dotyczące zmiany nazwy według gmin.  
Źródło: Badania ankietowe

Kierownik Zespołu Projektowego

Dr Rafał Mazur